

Утверждена

(наименование документа об утверждении, включая наименования органов государственной власти или органов местного самоуправления, принявших решение об утверждении схемы или подписавших соглашение о перераспределении земельных участков)

от _____ № _____

Схема расположения земельного участка или земельных участков на кадастровом плане территории

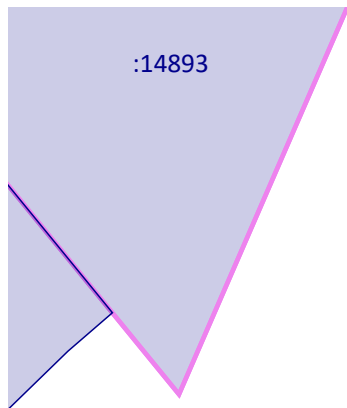
Система координат: МСК-66, зона 1

Условный номер земельного участка _____
(указывается в случае, если предусматривается образование двух и более земельных участков)

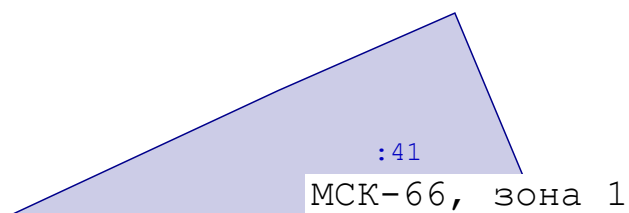
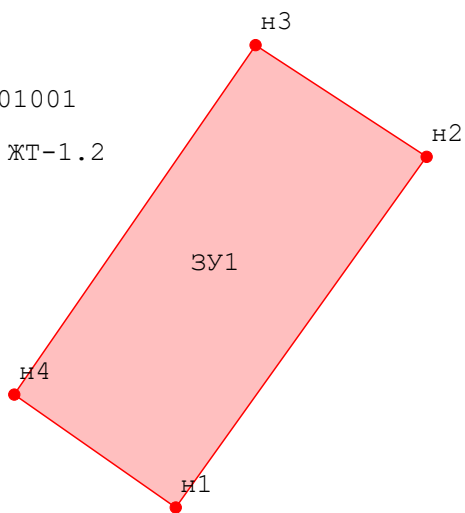
Площадь земельного участка _____ М²
(указывается проектная площадь образуемого земельного участка, вычисленная с использованием технологических и программных средств, в том числе размещенных на официальном сайте федерального органа исполнительной власти, уполномоченного Правительством Российской Федерации на осуществление государственного кадастрового учета, государственной регистрации прав, ведение Единого государственного реестра недвижимости и предоставление сведений, содержащихся в Едином государственном реестре недвижимости, в информационно-телекоммуникационной сети "Интернет" (далее - официальный сайт), с округлением до 1 квадратного метра. Указанное значение площади земельного участка может быть уточнено при проведении кадастровых работ не более чем на десять процентов)

Обозначение характерных точек границ	Координаты		Обозначение характерных точек границ	Координаты	
	(указываются в случае подготовки схемы расположения земельного участка с использованием технологических и программных средств, в том числе размещенных на официальном сайте. Значения координат, полученные с использованием указанных технологических и программных средств, указываются с округлением до 0,01 метра)			(указываются в случае подготовки схемы расположения земельного участка с использованием технологических и программных средств, в том числе размещенных на официальном сайте. Значения координат, полученные с использованием указанных технологических и программных средств, указываются с округлением до 0,01 метра)	
	X	Y		X	Y
н1	369 277,81	1 562 960,20	н4	369 291,25	1 562 940,97
н2	369 319,55	1 562 990,08	н1	369 277,81	1 562 960,20
н3	369 332,84	1 562 969,71			

Масштаб 1: _____



66:25:1901001
Тер. зона ЖТ-1.2



Масштаб 1:900

Условные обозначения:



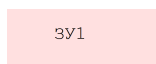
- Образующая точка, сведения о которой позволяют однозначно определить ее местоположение



- Вновь образованная часть границы, сведения о которой достаточны для определения ее местоположения




- образуемый земельный участок



- Обозначение образуемого земельного участка



- Граница ОКС



- Земельный участок включенный в ЕГРН



- Кадастровый номер земельного участка



- Граница территориальной зоны

66:25:1901001

- Номер кадастрового квартала